



## COMUNE DI FONDI

Provincia di Latina

### SETTORE IV° PIANIFICAZIONE URBANISTICA E TERRITORIALE "DEMANIO MARITTIMO"

#### AUTORIZZAZIONE PER TRASLAZIONE SUPERFICIE

Regi. DEM. N° 14 Prot. 51006/P del 23/06/23

**VISTA**

l'istanza pervenuta in data 01/06/2023 ed acquisita al protocollo comunale nr. 45520/A in data 05/06/2023, con la quale la Sig.ra Piera DI RUSSO, nata a Fondi (LT) il 08/03/1971 ed ivi residente alla via dei Colonna n. 19 - in qualità di socio accomandatario della "TUCANO di Di Russo Piera & C. s.a.s.", con sede in Fondi (LT) alla via dei Colonna n. 19, C.F o P.IVA 01864410590 - titolare della concessione demaniale marittima contraddistinta dal N° 9/2017 e successivi atti suppletivi n. 12/2018 e n. 13/2019 oltre all'Atto di Estensione Durata n. 43/2020, causa erosione dell'arenile, ha chiesto l'autorizzazione alla traslazione dell'occupazione demaniale;

**VISTA**

la concessione demaniale marittima contraddistinta dal N° 9 del 19/05/2017, rilasciata da questo Ente e validi sino alla stagione balneare 2020, avente ad oggetto: "Concessione Demaniale Marittima", già identificata nel P.U.A. come SAT 10, registrata all'Agenzia delle Entrate di Formia il 27/07/2018 al n. 934, serie 3;

**VISTI**

l'Atto Suppletivo alla concessione demaniale marittima, contraddistinto dal N° 12 del 24/07/2018, registrato all'Agenzia delle Entrate di Formia il 10/08/2018 al n. 979, serie 3 e l'Atto Suppletivo, contraddistinto dal N° 13 del 01/07/2019, registrato all'Agenzia delle Entrate di Formia il 29/07/2019 al n. 864, serie 3;

**VISTO**

l'Atto di Estensione Durata N° 43 del 22/12/2020, rilasciato da questo Ente e valido sino alla stagione balneare 2033 registrato all'Agenzia delle Entrate di Formia il 25/01/2021 al n. 121, serie 3; nonché la successiva nota prot. 10186/P del 09/02/2022;

**VISTA**

la successiva nota prot. 10186/P del 09/02/2022, inviata a tutti i titolari di concessioni demaniali, in merito alla durata delle stesse;

**OSSERVATO**

che l'esercizio delle funzioni amministrative del demanio marittimo aventi finalità turistico-ricreative è stato attribuito all'Amministrazione Comunale competente per territorio, ai sensi dell'art. 59 del D.P.R. n. 616/77 ed in conformità a quanto disposto dalla Regione Lazio con Delibera di Giunta n. 1161 del 30/07/2001 e s.m.i.;

**CONSIDERATO**

in particolare che l'Amministrazione Comunale agisce in via di sub-delega dell'Autorità Regionale;

**VISTA**

la disciplina normativa ed amministrativa di settore;

**PRESO ATTO**

della planimetria allegata all'istanza, redatta dall'arch. Giovanni Iannone (tecnico parte istante), con la quale attesta che l'area in esame ha subito una forte erosione di cui alle condizioni previste dall'art. 21 del regolamento comunale per la gestione del demanio marittimo;



## COMUNE DI FONDI

Provincia di Latina

### SETTORE IV° PIANIFICAZIONE URBANISTICA E TERRITORIALE "DEMANIO MARITTIMO"

**PRESO ATTO** che la mancata occupazione dell'arenile concesso, non consente il pieno e normale utilizzo della stessa;

**RITENUTA** la propria competenza ai sensi dell'art. 107 del D.Lgs. 267/2000;

**PRECISATO** che, in ogni caso, grava sul beneficiario del provvedimento l'obbligo di far fronte a tutti gli oneri che discendono dall'atto già emesso e della conseguente qualifica di occupatario del bene pubblico;

**VISTO** il Decreto Sindacale n° 16 del 03/06/2019, relativo al conferimento al sottoscritto dell'incarico dirigenziale per la direzione tecnico-gestionale dell'intestato Dipartimento;

con salvezza delle riserve sopra espresse ed in considerazione della riduzione dell'arenile in concessione,

#### **AUTORIZZA**

**la sig.ra Piera DI RUSSO, in premessa generalizzata, quale socio accomandatario della "TUCANO di Di Russo Piera & C. s.a.s.", con sede in Fondi alla via dei Colonna n. 19, C.F o PIVA 01864410590 - l'ulteriore occupazione di circa mq 480,00 pari a mt. 60,00 x mt. 8,00 (profondità), in adiacenza ed in direzione Sperlonga della concessione demaniale già concessa, identificata con il n. 9/2017 e successivi atti suppletivi n. 12/2018 e n. 13/2019 e Atto di estensione Durata n. 43/2020 (identificata nel P.U.A. vigente come ex SAT 10);**

- la validità del presente provvedimento è limitata alla sola stagione balneare 2023 (fino al 30 settembre);
- la presente, che si intende fatta unicamente per i diritti che competono al demanio, avrà validità dalla data di sottoscrizione da parte del titolare richiedente;
- il beneficiario sarà direttamente responsabile verso il Comune di Fondi dell'esatto adempimento degli oneri già assunti e verso i terzi di ogni danno cagionato alle persone e alle proprietà nell'esercizio della presente. Il beneficiario dichiara, con la sottoscrizione della presente, di manlevare in maniera assoluta il Comune di Fondi da qualsiasi azione molestia o condanna che potesse ad esso derivare dall'uso del presente titolo;

Il presente provvedimento viene rilasciato ai soli fini demaniali, pertanto non esonera il beneficiario dal dotarsi di ogni altra eventuale autorizzazione e/o licenza prevista dalle normative vigenti in merito al mantenimento o alla realizzazione delle opere o attività oggetto del presente atto.

L'amministrazione concedente è esonerata da responsabilità di qualsiasi sorta dovuta alla inosservanza e/o omissione dei sopra citati titoli.

**Il beneficiario è tenuto, ogni qualvolta che le condizioni essenziali del presente provvedimento vengano meno, al ripristino dell'occupazione dell'area demaniale di cui all'originaria concessione n. 9/2017 e successivi atti suppletivi n. 12/2018 e n. 13/2019, liberando l'ulteriore area concessa con il presente provvedimento.**



## COMUNE DI FONDI

Provincia di Latina

### SETTORE IV° PIANIFICAZIONE URBANISTICA E TERRITORIALE "DEMANIO MARITTIMO"

Il beneficiario, ai fini del presente atto, dichiara di eleggere il proprio domicilio in Fondi alla via dei Colonna n. 19. Sarà onere di questi comunicare tempestivamente ogni variazione di indirizzo ai fini di ogni comunicazione successiva alla presente.

**Si precisa che qualora, all'atto di sopralluogo non sussistano le condizioni che hanno determinato tale temporanea occupazione, il presente provvedimento decade automaticamente.**

Il presente, oltre alla pubblicazione sul sito del Comune - area demanio, viene inviato alla Capitaneria di Porto di Gaeta ed all'Agenzia del Demanio in Roma.

**Avverso il presente provvedimento è ammesso ricorso giurisdizionale al Tribunale Amministrativo Regionale del Lazio, nei modi e termini di legge.**

Il presente provvedimento, composto da n. 3 pagine oltre all'allegata planimetria ubicativa, viene firmato dal beneficiario avanti ai sottoscritti testimoni, in segno della più ampia e completa accettazione delle condizioni ed obblighi sopra espressi.

Il beneficiario

(Sig.ra Piera DI RUSSO - Socio accomandatario della TUCANO di Di Russo Piera & C. s.a.s.)

**TUCANO**  
di Di Russo Piera & C. S.a.s.  
via dei Colonna, 19 - 04022 F. (LT)  
P.iva/C.F. 01864410580  
tucanosas1@legalmail.it

Il testimoni

(Geom. Vincenzo PROTA e Dott. Rosa CASO)

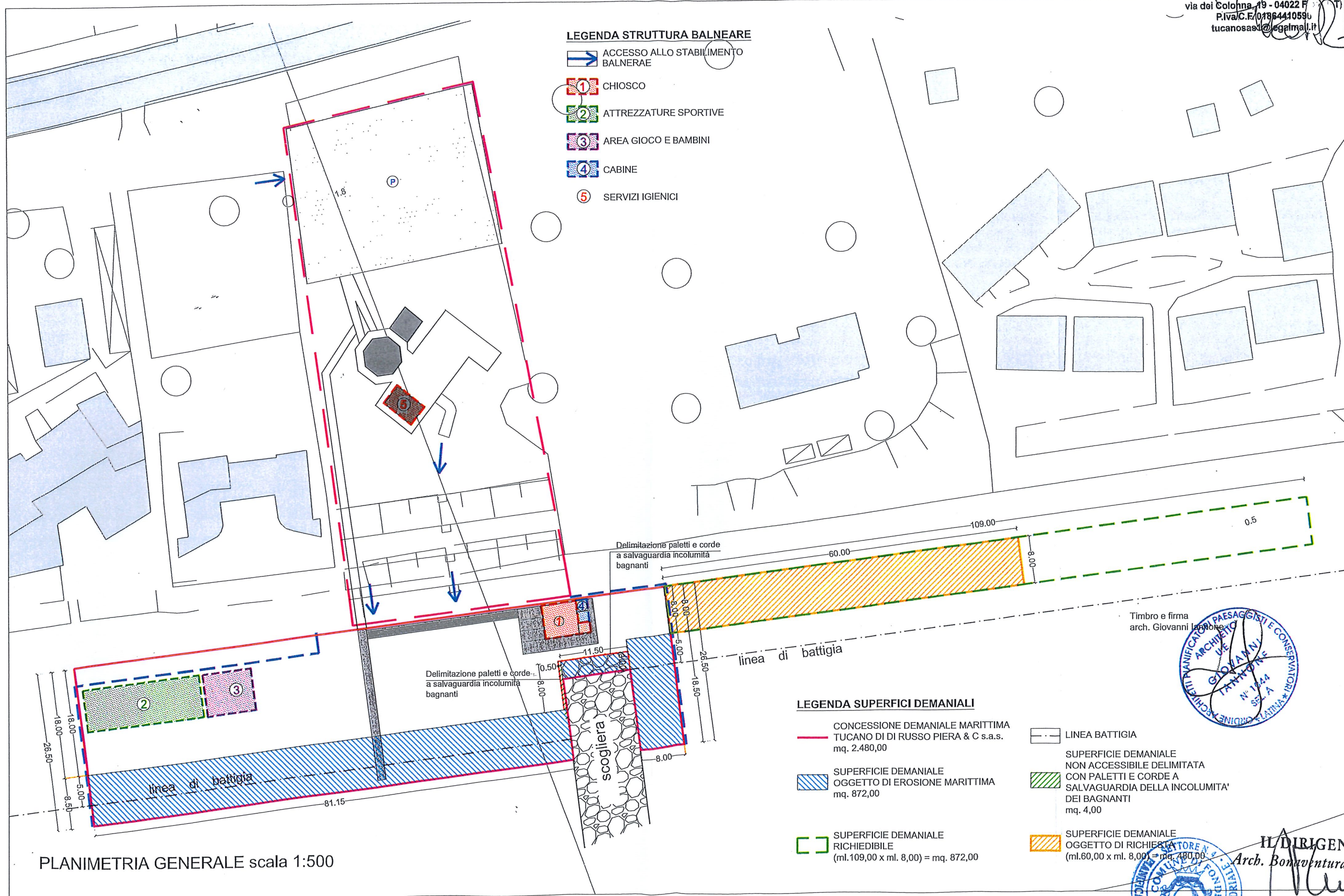
IL DIRIGENTE

Arch. Bonaventura Pianese









**LEGENDA STRUTTURA BALNEARE**

-  ACCESSO ALLO STABILIMENTO BALNERAE
-  1 CHIOSCO
-  2 ATTREZZATURE SPORTIVE
-  3 AREA GIOCO E BAMBINI
-  4 CABINE
-  5 SERVIZI IGIENICI



PLANIMETRIA GENERALE scala 1:500

**LEGENDA SUPERFICI DEMANIALI**

-  CONCESSIONE DEMANIALE MARITTIMA TUCANO DI DI RUSSO PIERA & C s.a.s. mq. 2.480,00
-  SUPERFICIE DEMANIALE OGGETTO DI EROSIONE MARITTIMA mq. 872,00
-  SUPERFICIE DEMANIALE RICHIEDIBILE (ml.109,00 x ml. 8,00) = mq. 872,00
-  SUPERFICIE DEMANIALE OGGETTO DI RICHIESTA (ml.60,00 x ml. 8,00) = mq. 480,00
-  LINEA BATTIGIA
-  SUPERFICIE DEMANIALE NON ACCESSIBILE DELIMITATA CON PALETTI E CORDE A SALVAGUARDIA DELLA INCOLUMITA' DEI BAGNANTI mq. 4,00

Timbro e firma arch. Giovanni...



IL DIRIGENTE Arch. Bonaventura Pianese.

*[Handwritten signature]*