



COMUNE DI FONDI

Provincia di Latina

**SETTORE IV° PIANIFICAZIONE URBANISTICA E TERRITORIALE
"DEMANIO MARITTIMO"**

AUTORIZZAZIONE PER TRASLAZIONE SUPERFICIE

Regi. DEM. N° 11 Prot. 4985/P del 20 GIU. 2023

VISTA

l'istanza pervenuta in data 09/06/2023 ed acquisita al protocollo comunale nr. 47606/A in data 13/06/2023, con la quale il Sig. Franco IANNONE, nato a Fondi (LT) il 29/04/1961 ed ivi residente alla via G. Carducci n. 15, rappresentante dell'omonima ditta con sede in Fondi alla via Guado Bastianelli, P.Iva 00934390592, titolare della concessione demaniale marittima contraddistinta dal N° 5/2017, successivo Atto Suppletivo n. 14/2019 e Atto di Estensione Durata N° 36/2020, ha chiesto l'autorizzazione alla traslazione dell'occupazione demaniale;

VISTA

la concessione demaniale marittima contraddistinta dal N° 5 del 19/05/2017, rilasciata da questo Ente e valida sino alla stagione balneare 2020, avente ad oggetto: "Concessione Demaniale Marittima", già identificata nel P.U.A. come SAT22, registrata all'Agenzia delle Entrate di Formia il 10/07/2018 al n. 856, serie 3;

VISTO

l'Atto Suppletivo contraddistinto dal N° 14 del 01/07/2019, rilasciato da questo Ente, avente ad oggetto: "Variante e Destagionalizzazione alla concessione demaniale", registrato all'Agenzia delle Entrate di Formia il 29/07/2019 al n. 865, serie 3;

VISTO

l'Atto di Estensione Durata N° 36 del 22/12/2020, rilasciato da questo Ente e valido sino alla stagione balneare 2033, registrato all'Agenzia delle Entrate di Formia il 21/01/2021 al n. 94, serie 3;

VISTO

la successiva nota prot. 10186/P del 09/02/2022, inviata a tutti i titolari di concessioni demaniali, in merito alla durata delle stesse;

OSSERVATO

che l'esercizio delle funzioni amministrative del demanio marittimo aventi finalità turistico-ricreative è stato attribuito all'Amministrazione Comunale competente per territorio, ai sensi dell'art. 59 del D.P.R. n. 616/77 ed in conformità a quanto disposto dalla Regione Lazio con Delibera di Giunta n. 1161 del 30/07/2001 e s.m.i.;

CONSIDERATO

in particolare che l'Amministrazione Comunale agisce in via di sub-delega dell'Autorità Regionale;

VISTA

la disciplina normativa ed amministrativa di settore;

PRESO ATTO

della planimetria allegata all'istanza, redatta dall'arch. Giovanni Iannone (tecnico parte istante), con la quale attesta che l'area in esame, causa la necessità di lasciare un adeguato passaggio di discesa alla retrostante attività turistica oltre alla necessità di lasciare più arenile libero fruibile allo sbocco di Tumulito, necessita di traslazione senza aumento di superficie o fronte mare occupato;



COMUNE DI FONDI

Provincia di Latina

SETTORE IV° PIANIFICAZIONE URBANISTICA E TERRITORIALE "DEMANIO MARITTIMO"

PRESO ATTO della necessità di mantenere più arenile fruibile ai principali sbocchi a mare, oltre quella di garantire la discesa alla battigia dei fruitori delle strutture turistiche esistenti;

RITENUTA la propria competenza ai sensi dell'art. 107 del D.Lgs. 267/2000;

PRECISATO che, in ogni caso, grava sul beneficiario del provvedimento l'obbligo di far fronte a tutti gli oneri che discendono dall'atto già emesso e della conseguente qualifica di occupatario del bene pubblico;

VISTO il Decreto Sindacale n° 16 del 03/06/2019, relativo al conferimento al sottoscritto dell'incarico dirigenziale per la direzione tecnico-gestionale dell'intestato Dipartimento;

con salvezza delle riserve sopra espresse ed in considerazione della riduzione dell'arenile in concessione,

AUTORIZZA

il sig. Franco IANNONE, in premessa generalizzato, quale titolare della concessione demaniale marittima - alla traslazione senza maggiore occupazione in adiacenza ed in direzione Terracina, di parte della concessione demaniale già concessa, identificata con il n. 5/2017 oltre all'Atto Suppletivo n. 14/2019 e da ultimo l'Atto di Estensione Durata n. 36/2020 (identificata nel P.U.A. vigente come SAT22), al fine di garantire una maggiore superficie di arenile libero allo sbocco a mare di Tumulito, oltre a garantire il passaggio per la discesa a mare dei fruitori della struttura turistica posta alle spalle della concessione medesima.

- la validità del presente provvedimento è limitata alla sola stagione balneare 2023 (fino al 30 settembre);
- la presente, che si intende fatta unicamente per i diritti che competono al demanio, avrà validità dalla data di sottoscrizione da parte del titolare richiedente;
- il beneficiario sarà direttamente responsabile verso il Comune di Fondi dell'esatto adempimento degli oneri già assunti e verso i terzi di ogni danno cagionato alle persone e alle proprietà nell'esercizio della presente. Il beneficiario dichiara, con la sottoscrizione della presente, di manlevare in maniera assoluta il Comune di Fondi da qualsiasi azione molestia o condanna che potesse ad esso derivare dall'uso del presente titolo;

Il presente provvedimento viene rilasciato ai soli fini demaniali, pertanto non esonera il beneficiario dal dotarsi di ogni altra eventuale autorizzazione e/o licenza prevista dalle normative vigenti in merito al mantenimento o alla realizzazione delle opere o attività oggetto del presente atto.

SETTORE IV° PIANIFICAZIONE URBANISTICA E TERRITORIALE
"DEMANIO MARITTIMO"

L'amministrazione concedente è esonerata da responsabilità di qualsiasi sorta dov' inosservanza e/o omissione dei sopra citati titoli.

Il beneficiario, ai fini del presente atto, dichiara di eleggere il proprio domicilio in Fondi Guado Bastianelli. Sarà onere di questi comunicare tempestivamente ogni variazii indirizzo ai fini di ogni comunicazione successiva alla presente.


Il presente, oltre alla pubblicazione sul sito del Comune - area demanio, viene inviata alla Capitaneria di Porto di Gaeta ed all'Agenzia del Demanio in Roma.

Avverso il presente provvedimento è ammesso ricorso giurisdizionale al Tribunale Amministrativo Regionale del Lazio, nei modi e termini di legge.

Il presente provvedimento, composto da n. 3 pagine oltre all'allegata planimetria, viene firmato dal beneficiario avanti ai sottoscritti testimoni, in segno della più ampia e completa accettazione delle condizioni ed obblighi sopra espressi.



Il beneficiario

(Sig. Franco IANNONE)




Il testimoni

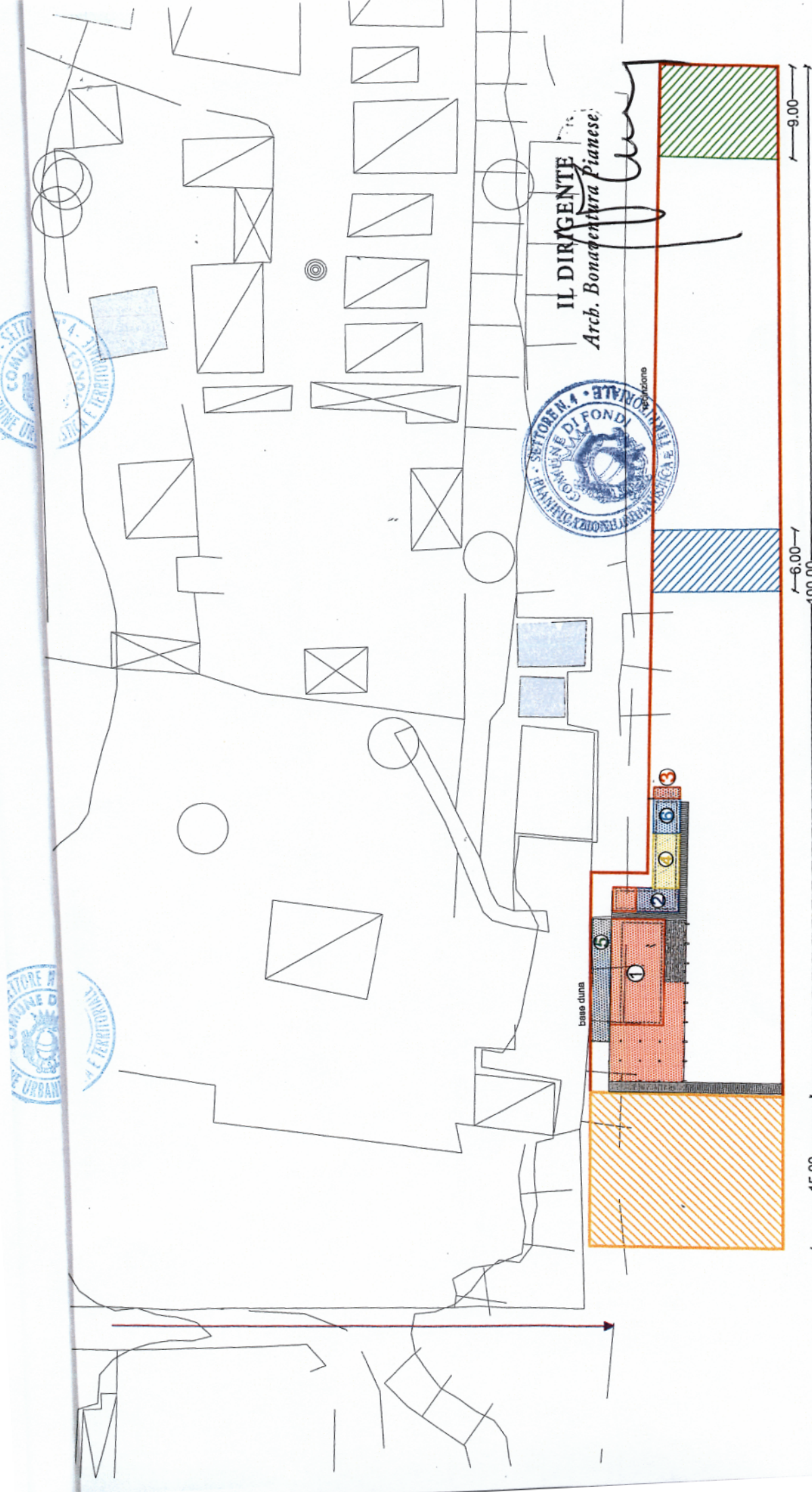
(Geom. Vincenzo PROTA e Dott. Rosa CASO)



IL DIRIGENTE

Arch. Bonaventura Pianese





LEGENDA STRUTTURA BALNEARE

- ① CHIOSCO BAR CON LOCALE PRIMO SOCCORSO
- ② DEPOSITO ATTREZZATURE
- ③ DOCCE
- ④ SERVIZI IGIENICI
- ⑤ AREA VASCHE PER FITODEPURAZIONE
- ⑥ CABINE

LEGENDA SUPERFICIE DEMANIALI

- CONCESSIONE DEMANIALE MARITTIMA N. 5/2017 IANNONE FRANCO mq. 1.369,00
- ▨ TRATTO DI ARENILE DA DESTINARE A FRUIZIONE PUBBLICA ml. 9,00
- ▨ TRATTO DI ARENILE PER PASSAGGIO E DISCESA A MARE CAMPEGGIO MARE CLUB ml. 6,00
- ▨ PORZIONE DEMANIALE OGGETTO DI TRASLAZIONE fronte mare ml. 15,00

IL DIRIGENTE
Arch. Bonaventura Pianese



PLANIMETRIA GENERALE scala 1:500